

Региональное отделение по Ханты-Мансийскому автономному округу - Югре филиала публично-правовой компании "Роскадастр" по Уральскому  
федеральному округу  
полное наименование органа регистрации прав  
Выписка из Единого государственного реестра недвижимости об объекте недвижимости  
Сведения о характеристиках объекта недвижимости

На основании запроса от 01.09.2025, поступившего на рассмотрение 01.09.2025, сообщаем, что согласно записям Единого государственного реестра недвижимости:


Раздел 1 Лист 1

Земельный участок			
вид объекта недвижимости			
Лист № 1 раздела 1	Всего листов раздела 1: 7	Всего разделов: 4	Всего листов выписки: 10
01.09.2025г. № КУВИ-001/2025-166468815			
Кадастровый номер:	86:10:0101127:1065		
Номер кадастрового квартала:	86:10:0101127		
Дата присвоения кадастрового номера:	15.05.2025		
Ранее присвоенный государственный учетный номер:	данные отсутствуют		
Местоположение:	Российская Федерация, Ханты-Мансийский автономный округ - Югра, г Сургут, садоводческий потребительский кооператив "Север"		
Площадь:	432 +/- 7		
Кадастровая стоимость, руб.:	303384.96		
Кадастровые номера расположенных в пределах земельного участка объектов недвижимости:	данные отсутствуют		
Кадастровые номера объектов недвижимости, из которых образован объект недвижимости:	данные отсутствуют		
Кадастровые номера образованных объектов недвижимости:	данные отсутствуют		
Категория земель:	Земли населенных пунктов		
Виды разрешенного использования:	Ведение садоводства (код 13.2)		
Сведения о кадастровом инженере:	Басова Ирина Павловна, № 2907, в Гильдия кадастровых инженеров, СНИЛС 115-541-717 35, договор на выполнение кадастровых работ от 15.04.2025 № 12/2025, дата завершения кадастровых работ: 25.04.2025		
Сведения о лесах, водных объектах и об иных природных объектах, расположенных в пределах земельного участка:	данные отсутствуют		

Земельный участок			
вид объекта недвижимости			
Лист № 2 раздела 1	Всего листов раздела 1: 7	Всего разделов: 4	Всего листов выписки: 10
01.09.2025г. № КУВИ-001/2025-166468815			
Кадастровый номер:		86:10:0101127:1065	
Сведения о том, что земельный участок полностью расположен в границах зоны с особыми условиями использования территории, территории объекта культурного наследия, публичного сервитута:		Земельный участок полностью расположен в границах зоны с реестровым номером 86:10-6.298 от 25.02.2020, ограничение использования земельного участка в пределах зоны: В границах прибрежных защитных полос запрещаются: 1) использование сточных вод в целях регулирования плодородия почв; 2) размещение кладбищ, скотомогильников, объектов размещения отходов производства и потребления, химических, взрывчатых, токсичных, отравляющих и ядовитых веществ, пунктов захоронения радиоактивных отходов; 3) осуществление авиационных мер по борьбе с вредными организмами; 4) движение и стоянка транспортных средств (кроме специальных транспортных средств), за исключением их движения по дорогам и стоянки на дорогах и в специально оборудованных местах, имеющих твердое покрытие; 5) размещение автозаправочных станций, складов горюче-смазочных материалов (за исключением случаев, если автозаправочные станции, склады горюче-смазочных материалов размещены на территориях портов, судостроительных и судоремонтных организаций, инфраструктуры внутренних водных путей при условии соблюдения требований законодательства в области охраны окружающей среды и настоящего Кодекса), станций технического обслуживания, используемых для технического осмотра и ремонта транспортных средств, осуществление мойки транспортных средств; 6) размещение специализированных хранилищ пестицидов и агрохимикатов, применение пестицидов и агрохимикатов; 7) сброс сточных, в том числе дренажных, вод; 8) разведка и добыча общераспространенных полезных ископаемых (за исключением случаев, если разведка и добыча общераспространенных полезных ископаемых осуществляются пользователями недр, осуществляющими разведку и добычу иных видов полезных ископаемых, в границах предоставленных им в соответствии с законодательством Российской Федерации о недрах горных отводов и (или) геологических отводов на основании утвержденного технического проекта в соответствии со статьей 19.1 Закона Российской Федерации от 21 февраля 1992 года N 2395-1 "О недрах"). 9) распашка земель; 10) размещение отвалов размываемых грунтов; 11) выпас сельскохозяйственных животных и организация для них летних лагерей, ванн, согласно статья 65 Водного Кодекса Российской Федерации., вид/наименование: Прибрежная защитная полоса Сургутского водохранилища, расположенного на территории Ханты-Мансийского автономного округа-Югры г.Сургута (изменение местоположения), тип: Прибрежная защитная полоса, номер: б/н, дата решения: 14.12.2021, номер решения: 12-П-2844, наименование ОГВ/ОМСУ: Департамент недропользования и природных ресурсов Ханты-Мансийского автономного округа - Югры (Депнедра и природных ресурсов Югры) Земельный участок полностью расположен в границах зоны с реестровым номером 86:00-6.188 от 10.02.2020, ограничение использования земельного участка в пределах зоны: Зона подтопления, затопления установлена в соответствии с Постановлением Правительства РФ № 360	

полное наименование должности		 ДОКУМЕНТ ПОДПИСАН ЭЛЕКТРОННОЙ ПОДПИСЬЮ Сертификат: 009F0BDC181A023B64597F1E2579BEFB50 Владелец: ФЕДЕРАЛЬНАЯ СЛУЖБА ГОСУДАРСТВЕННОЙ РЕГИСТРАЦИИ, КАДАСТРА И КАРТОГРАФИИ Действителен: с 02.08.2024 по 26.10.2025	инициалы, фамилия

Земельный участок			
вид объекта недвижимости			
Лист № 3 раздела 1	Всего листов раздела 1: 7	Всего разделов: 4	Всего листов выписки: 10
01.09.2025г. № КУВИ-001/2025-166468815			
Кадастровый номер:		86:10:0101127:1065	
Сведения о том, что земельный участок полностью расположен в границах зоны с особыми условиями использования территории, территории объекта культурного наследия, публичного сервитута:		от 18.04.2014г. "Об определении границ зон затопления, подтопления". Согласно п. 6 ст. 67.1 Водному кодексу в границах зоны затопления, подтопления запрещаются: 1) размещение новых населенных пунктов и строительство объектов капитального строительства без обеспечения инженерной защиты таких населенных пунктов и объектов от затопления; 2) использование сточных вод в целях регулирования плодородия почв; 3) размещение кладбищ, скотомогильников, объектов размещения отходов производства и потребления, химических, взрывчатых, токсичных, отравляющих и ядовитых веществ, пунктов хранения и захоронения радиоактивных отходов; 4) осуществление авиационных мер по борьбе с вредными организмами., вид/наименование: Территория умеренного подтопления (при глубине залегания грунтовых вод от 0,3-2 метров) в границах зоны подтопления, прилегающей к зоне затопления территории МО городской округ г. Сургут, тип: Зоны с особыми условиями использования территории, номер: б/н, дата решения: 16.09.2019, номер решения: 137, наименование ОГВ/ОМСУ: Федеральное агентство водных ресурсов (Росводресурсы) Нижне-Обское бассейновое водное Управление Земельный участок полностью расположен в границах зоны с реестровым номером 86:00-6.172 от 10.01.2020, ограничение использования земельного участка в пределах зоны: Согласно п. 6 ст. 67.1 Водному кодексу в границах зоны затопления, подтопления запрещаются: 1) размещение новых населенных пунктов и строительство объектов капитального строительства без обеспечения инженерной защиты таких населенных пунктов и объектов от затопления; 2) использование сточных вод в целях регулирования плодородия почв; 3) размещение кладбищ, скотомогильников, объектов размещения отходов производства и потребления, химических, взрывчатых, токсичных, отравляющих и ядовитых веществ, пунктов хранения и захоронения радиоактивных отходов; 4) осуществление авиационных мер по борьбе с вредными организмами., вид/наименование: Зона подтопления, прилегающей к зоне затопления территории МО городской округ г. Сургут ХМАО-Югры, затапливаемая водами р. Обь при половодьях и паводках 1-процентной обеспеченности (повторяемость один раз в 100 лет) либо в результате ледовых заторов и зажоров, тип: Зоны с особыми условиями использования территории, номер: б/н, дата решения: 16.09.2019, номер решения: 137, наименование ОГВ/ОМСУ: Федеральное агентство водных ресурсов (Росводресурсы), г Тюмень Земельный участок полностью расположен в границах зоны с реестровым номером 86:10-6.359 от 15.07.2020, ограничение использования земельного участка в пределах зоны: Ограничения использования объектов недвижимости и осуществления деятельности: 1) Запрещается размещать объекты, способствующие привлечению и массовому скоплению птиц: звероводческие фермы, скотобойни; подсобные хозяйства (свинарники, коровники, птицефермы, зверофермы, рыбные пруды); места концентрированных выбросов пищевых отходов, свалки пищевых отходов; новые водоемы, реки, болота; скотомогильники;	

полное наименование должности	 ДОКУМЕНТ ПОДПИСАН ЭЛЕКТРОННОЙ ПОДПИСЬЮ Сертификат: 009F0BDC181A023B64597F1E2579BEFB50 Владелец: ФЕДЕРАЛЬНАЯ СЛУЖБА ГОСУДАРСТВЕННОЙ РЕГИСТРАЦИИ, КАДАСТРА И КАРТОГРАФИИ Действителен: с 02.08.2024 по 26.10.2025	инициалы, фамилия

Земельный участок			
вид объекта недвижимости			
Лист № 4 раздела 1	Всего листов раздела 1: 7	Всего разделов: 4	Всего листов выписки: 10
01.09.2025г. № КУВИ-001/2025-166468815			
Кадастровый номер:		86:10:0101127:1065	
Сведения о том, что земельный участок полностью расположен в границах зоны с особыми условиями использования территории, территории объекта культурного наследия, публичного сервитута:		<p>мусоросжигательные и мусороперерабатывающие заводы, объекты сортировки мусора; 2) Запрещается осуществлять деятельность, способствующую привлечению и массовому скоплению птиц: вспашка и перепахивание сельскохозяйственных полей с зерновыми культурами в дневное время; допущение произрастание высокой береговой и прибрежной растительности; выпас скота., вид/наименование: Шестая подзона приаэродромной территории аэродрома Сургут, тип: Охранная зона транспорта, дата решения: 11.02.2020, номер решения: № 151-П, наименование ОГВ/ОМСУ: Министерство транспорта Российской Федерации Федеральное агентство воздушного транспорта (Росавиация) Земельный участок полностью расположен в границах зоны с реестровым номером 86:10-6.366 от 15.07.2020, ограничение использования земельного участка в пределах зоны: Ограничения использования объектов недвижимости и осуществления деятельности: 1) Запрещается размещать опасные производственные объекты, определенные ФЗ «О промышленной безопасности опасных производственных объектов», функционирование которых может повлиять на безопасность полетов воздушных судов; 2) Высота объекта и радиусы зон поражения при возникновении аварии на опасном производственном объекте не должны превышать абсолютную максимальную отметку верха 210.66 м в Балтийской системе высот 1977 года и допустимые абсолютные максимальные отметки верха, установленные в границах подзоны №3; 3) Ограничения распространяются на строящиеся (проектируемые) и реконструируемые опасные производственные объекты., вид/наименование: Пятая подзона приаэродромной территории аэродрома Сургут, тип: Охранная зона транспорта, дата решения: 11.02.2020, номер решения: № 151-П, наименование ОГВ/ОМСУ: Министерство транспорта Российской Федерации Федеральное агентство воздушного транспорта (Росавиация) Земельный участок полностью расположен в границах зоны с реестровым номером 86:10-6.355 от 15.07.2020, ограничение использования земельного участка в пределах зоны: 1) Ограничения определяются в зависимости от местоположения объекта; 2) Высота объектов не должна превышать максимальную абсолютную отметку верха в диапазоне Н=110.00 м-116.40 м в Балтийской системе высот 1977 г.; 3) Запрещается размещать иные радиопередающие средства (объекты), работающие в диапазоне частот 0,190 МГц-1,750 МГц, 75 МГц, 3 МГц-300 МГц, 118 МГц-137 МГц, 2000 МГц-4000 МГц, 1030 МГц, 1090 МГц, 108 МГц-117,975 МГц, 962 МГц-1213 МГц, 329 МГц-335 МГц; 4) Размещение новых и реконструкция существующих объектов / сооружений допускается при наличии документов, подтверждающих отсутствие влияния объекта на безопасность полетов и на работу средств радиотехнического обеспечения полетов и авиационной электросвязи., вид/наименование: Четвертая подзона приаэродромной территории аэродрома Сургут часть 9 (сектор 11), тип: Охранная зона транспорта, дата решения: 11.02.2020, номер решения: № 151-П, наименование ОГВ/ОМСУ: Министерство транспорта</p>	



ДОКУМЕНТ ПОДПИСАН  
ЭЛЕКТРОННОЙ ПОДПИСЬЮ


Сертификат: 009F0BDC181A023B64597F1E2579BEFB50

Владелец: ФЕДЕРАЛЬНАЯ СЛУЖБА ГОСУДАРСТВЕННОЙ  
РЕГИСТРАЦИИ, КАДАСТРА И КАРТОГРАФИИ  
Действителен: с 02.08.2024 по 26.10.2025

полное наименование должности

инициалы, фамилия

Земельный участок			
вид объекта недвижимости			
Лист № 5 раздела 1	Всего листов раздела 1: 7	Всего разделов: 4	Всего листов выписки: 10
01.09.2025г. № КУВИ-001/2025-166468815			
Кадастровый номер:		86:10:0101127:1065	
Сведения о том, что земельный участок полностью расположен в границах зоны с особыми условиями использования территории, территории объекта культурного наследия, публичного сервитута:		Российской Федерации Федеральное агенство воздушного транспорта (Росавиация) Земельный участок полностью расположен в границах зоны с реестровым номером 86:10-6.295 от 20.02.2020, ограничение использования земельного участка в пределах зоны: В границах водоохранных зон запрещаются: 1) использование сточных вод в целях регулирования плодородия почв; 2) размещение кладбищ, скотомогильников, объектов размещения отходов производства и потребления, химических, взрывчатых, токсичных, отравляющих и ядовитых веществ, пунктов захоронения радиоактивных отходов; 3) осуществление авиационных мер по борьбе с вредными организмами; 4) движение и стоянка транспортных средств (кроме специальных транспортных средств), за исключением их движения по дорогам и стоянки на дорогах и в специально оборудованных местах, имеющих твердое покрытие; 5) размещение автозаправочных станций, складов горюче-смазочных материалов (за исключением случаев, если автозаправочные станции, склады горюче-смазочных материалов размещены на территориях портов, судостроительных и судоремонтных организаций, инфраструктуры внутренних водных путей при условии соблюдения требований законодательства в области охраны окружающей среды и настоящего Кодекса), станций технического обслуживания, используемых для технического осмотра и ремонта транспортных средств, осуществление мойки транспортных средств; 6) размещение специализированных хранилищ пестицидов и агрохимикатов, применение пестицидов и агрохимикатов; 7) сброс сточных, в том числе дренажных, вод; 8) разведка и добыча общераспространенных полезных ископаемых (за исключением случаев, если разведка и добыча общераспространенных полезных ископаемых осуществляются пользователями недр, осуществляющими разведку и добычу иных видов полезных ископаемых, в границах предоставленных им в соответствии с законодательством Российской Федерации о недрах горных отводов и (или) геологических отводов на основании утвержденного технического проекта в соответствии со статьей 19.1 Закона Российской Федерации от 21 февраля 1992 года N 2395-1 "О недрах"), согласно статья 65 Водного Кодекса Российской Федерации., вид/наименование: Водоохранная зона Сургутского водохранилища, расположенного на территории Ханты-Мансийского автономного округа-Югры г.Сургута (изменение местоположения), тип: Водоохранная зона, номер: б/н, дата решения: 14.12.2021, номер решения: 12-П-2844, наименование ОГВ/ОМСУ: Департамент недропользования и природных ресурсов Ханты-Мансийского автономного округа-Югры (Депнедра и природных ресурсов Югры) Земельный участок полностью расположен в границах зоны с реестровым номером 86:10-6.380 от 16.07.2020, ограничение использования земельного участка в пределах зоны: При установлении приаэродромной территории устанавливаются ограничения использования земельных участков и (или) расположенных на них объектов недвижимости и осуществления экономической и иной деятельности в соответствии с Решением об	

		ДОКУМЕНТ ПОДПИСАН ЭЛЕКТРОННОЙ ПОДПИСЬЮ	
полное наименование должности		Сертификат: 009F0BDC181A023B64597F1E2579BEFB50 Владелец: ФЕДЕРАЛЬНАЯ СЛУЖБА ГОСУДАРСТВЕННОЙ РЕГИСТРАЦИИ, КАДАСТРА И КАРТОГРАФИИ Действителен: с 02.08.2024 по 26.10.2025	инициалы, фамилия

Земельный участок			
вид объекта недвижимости			
Лист № 6 раздела 1	Всего листов раздела 1: 7	Всего разделов: 4	Всего листов выписки: 10
01.09.2025г. № КУВИ-001/2025-166468815			
Кадастровый номер:		86:10:0101127:1065	
Сведения о том, что земельный участок полностью расположен в границах зоны с особыми условиями использования территории, территории объекта культурного наследия, публичного сервитута:		установлении приаэродромной территории аэродрома Сургут, принятым Приказом РОСАВИАЦИИ № 151-П от 11.02.2020 г. Срок установления ограничений бессрочный. В соответствии с п. 2 Правил выделения на ПТ подзон, утвержденных постановлением Правительства РФ от 02.12.2017 №1460. 1) Высота объектов не должна превышать максимальную абсолютную отметку верха Н=210.66 м в Балтийской системе высот 1977 г.;2) Ограничения распространяются на новые и реконструируемые объекты/сооружения., вид/наименование: Третья подзона приаэродромной территории аэродрома Сургут часть 1 (сектор 1), тип: Охранная зона транспорта, дата решения: 11.02.2020, номер решения: № 151-П, наименование ОГВ/ОМСУ: Министерство транспорта Российской Федерации Федеральное агентство воздушного транспорта (Росавиация)	
Сведения о том, что земельный участок расположен в границах особой экономической зоны, территории опережающего развития, зоны территориального развития в Российской Федерации, игровой зоны:		данные отсутствуют	
Сведения о том, что земельный участок расположен в границах особо охраняемой природной территории, Байкальской природной территории и ее экологических зон, лесопарковом зеленом поясе, охотничьего угодья, лесничества:		данные отсутствуют	
Сведения о расположении земельного участка и (или) расположенного на нем объекта недвижимости в границах территории, в отношении которой принято решение о резервировании земель для государственных или муниципальных нужд:		данные отсутствуют	
Сведения о результатах проведения государственного земельного надзора:		данные отсутствуют	
Сведения о расположении земельного участка в границах территории, в отношении которой утвержден проект межевания территории:		данные отсутствуют	
Условный номер земельного участка:		данные отсутствуют	
Сведения о принятии акта и (или) заключении договора, предусматривающих предоставление в соответствии с земельным законодательством исполнительным органом государственным органом власти или органом местного самоуправления, находящегося в государственной или муниципальной собственности земельного участка для строительства наемного дома социального использования или наемного дома коммерческого использования:		данные отсутствуют	



ДОКУМЕНТ ПОДПИСАН  
ЭЛЕКТРОННОЙ ПОДПИСЬЮ


Сертификат: 009F0BDC181A023B64597F1E2579BEFB50

Владелец: ФЕДЕРАЛЬНАЯ СЛУЖБА ГОСУДАРСТВЕННОЙ  
РЕГИСТРАЦИИ, КАДАСТРА И КАРТОГРАФИИ  
Действителен: с 02.08.2024 по 26.10.2025

полное наименование должности

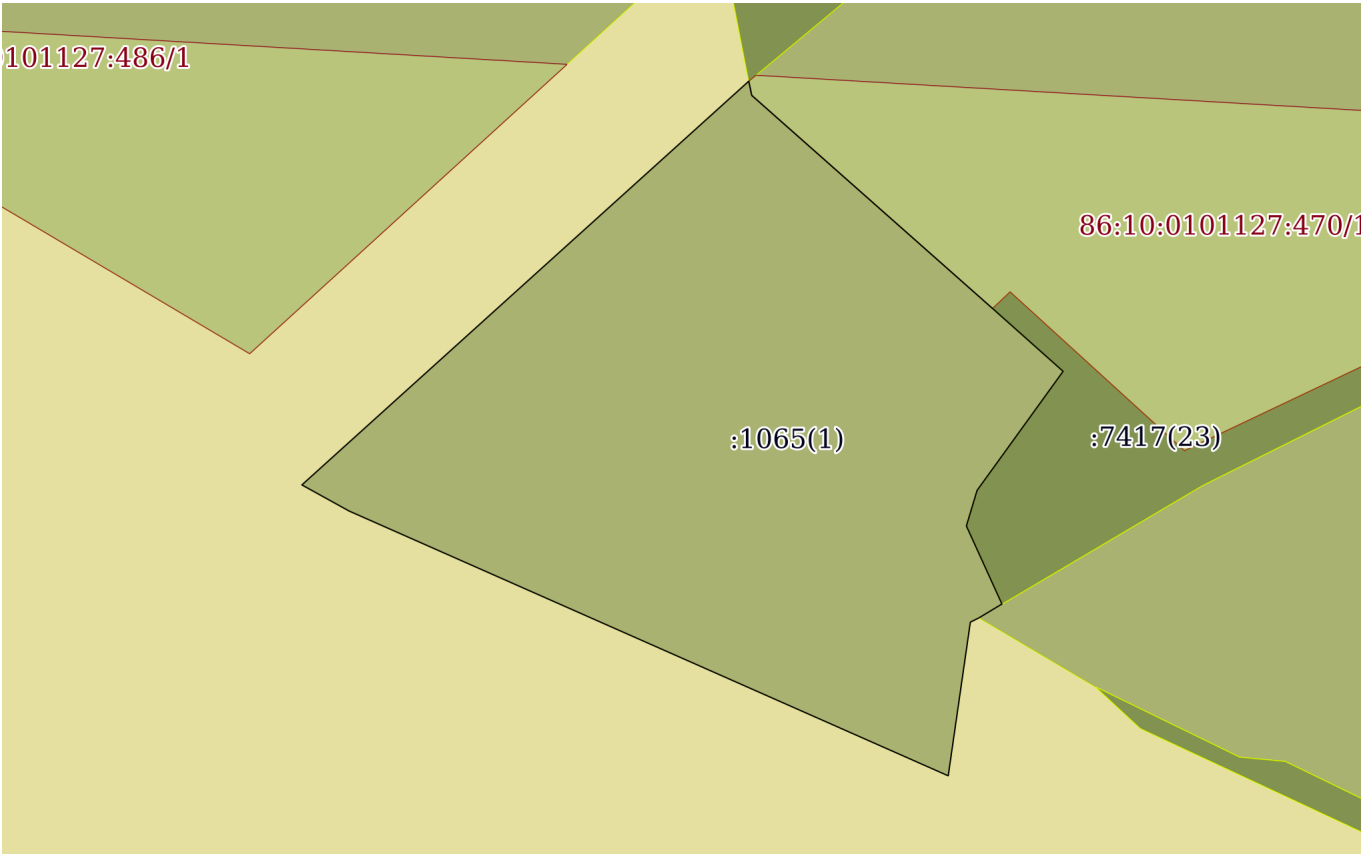
инициалы, фамилия

Земельный участок			
вид объекта недвижимости			
Лист № 7 раздела 1	Всего листов раздела 1: 7	Всего разделов: 4	Всего листов выписки: 10
01.09.2025г. № КУВИ-001/2025-166468815			
Кадастровый номер:		86:10:0101127:1065	
Сведения о том, что земельный участок или земельные участки образованы на основании решения об изъятии земельного участка и (или) расположенного на нем объекта недвижимости для государственных или муниципальных нужд:		данные отсутствуют	
Сведения о том, что земельный участок образован из земель или земельного участка, государственная собственность на которые не разграничена:		Земельный участок образован из земель или земельного участка, государственная собственность на которые не разграничена. В соответствии с Федеральным законом от 25 октября 2001 г. № 137-ФЗ "О введении в действие Земельного кодекса Российской Федерации" орган Муниципальное образование городской округ город Сургут уполномочен на распоряжение таким земельным участком.	
Сведения о наличии земельного спора о местоположении границ земельных участков:		данные отсутствуют	
Статус записи об объекте недвижимости:		Сведения об объекте недвижимости имеют статус "актуальные"	
Особые отметки:		Земельный участок подлежит снятию с государственного кадастрового учета по истечении пяти лет со дня его государственного кадастрового учета, если на него не будут зарегистрированы права. Сведения, необходимые для заполнения разделов: 2 - Сведения о зарегистрированных правах; 4 - Сведения о частях земельного участка, отсутствуют.	
Получатель выписки:		Калуга Татьяна Валериевна, действующий(ая) на основании документа "" ДЕПАРТАМЕНТ АРХИТЕКТУРЫ И ГРАДОСТРОИТЕЛЬСТВА АДМИНИСТРАЦИИ ГОРОДА	


полное наименование должности	 ДОКУМЕНТ ПОДПИСАН ЭЛЕКТРОННОЙ ПОДПИСЬЮ Сертификат: 009F0BDC181A023B64597F1E2579BEFB50 Владелец: ФЕДЕРАЛЬНАЯ СЛУЖБА ГОСУДАРСТВЕННОЙ РЕГИСТРАЦИИ, КАДАСТРА И КАРТОГРАФИИ Действителен: с 02.08.2024 по 26.10.2025	инициалы, фамилия

Выписка из Единого государственного реестра недвижимости об объекте недвижимости  
Описание местоположения земельного участка

Земельный участок			
вид объекта недвижимости			
Лист № 1 раздела 3	Всего листов раздела 3: 1	Всего разделов: 4	Всего листов выписки: 10
01.09.2025г. № КУВИ-001/2025-166468815			
Кадастровый номер:		86:10:0101127:1065	

План (чертеж, схема) земельного участка			
			
Масштаб 1:300	Условные обозначения:		

полное наименование должности		инициалы, фамилия	




ДОКУМЕНТ ПОДПИСАН  
ЭЛЕКТРОННОЙ ПОДПИСЬЮ

Сертификат: 009F0BDC181A023B64597F1E2579BEFB50  
Владелец: ФЕДЕРАЛЬНАЯ СЛУЖБА ГОСУДАРСТВЕННОЙ  
РЕГИСТРАЦИИ, КАДАСТРА И КАРТОГРАФИИ  
Действителен: с 02.08.2024 по 26.10.2025

Выписка из Единого государственного реестра недвижимости об объекте недвижимости  
Описание местоположения земельного участка

Земельный участок			
вид объекта недвижимости			
Лист № 1 раздела 3.1	Всего листов раздела 3.1: 1	Всего разделов: 4	Всего листов выписки: 10
01.09.2025г. № КУВИ-001/2025-166468815			
Кадастровый номер:		86:10:0101127:1065	


Описание местоположения границ земельного участка							
№ п/п	Номер точки		Дирекционный угол	Горизонтальное проложение, м	Описание закрепления на местности	Кадастровые номера смежных участков	Сведения об адресах правообладателей смежных земельных участков
	начальн ая	конечн ая					
1	2	3	4	5	6	7	8
1	1.1.1	1.1.2	168°6.7´	0.58	данные отсутствуют	86:10:0101127:470(1)	адрес отсутствует
2	1.1.1	1.1.1			данные отсутствуют	86:10:0101000:7417(25), 86:10:0101000:7417(4)	данные отсутствуют
3	1.1.2	1.1.3	131°31.1´	12.93	данные отсутствуют	86:10:0101127:470(1)	адрес отсутствует
4	1.1.3	1.1.4	131°41.8´	3.8	данные отсутствуют	86:10:0101000:7417(2), 86:10:0101000:7417(23)	данные отсутствуют
5	1.1.4	1.1.5	215°50.5´	5.91	данные отсутствуют	86:10:0101000:7417(2), 86:10:0101000:7417(23)	данные отсутствуют
6	1.1.5	1.1.6	196°44.2´	1.49	данные отсутствуют	86:10:0101000:7417(2), 86:10:0101000:7417(23)	данные отсутствуют
7	1.1.6	1.1.7	155°30.9´	3.45	данные отсутствуют	86:10:0101000:7417(2), 86:10:0101000:7417(23)	данные отсутствуют
8	1.1.7	1.1.8	238°56.8´	1.09	данные отсутствуют	86:10:0101127:472(1)	628417, АО. Ханты-Мансийский Автономный округ - Югра, г. Сургут, ул. Островского, д. 20, кв. 81
9	1.1.8	1.1.9	243°26.1´	0.38	данные отсутствуют	данные отсутствуют	данные отсутствуют
10	1.1.9	1.1.10	188°11.7´	6.24	данные отсутствуют	данные отсутствуют	данные отсутствуют
11	1.1.10	1.1.11	293°51.0´	26.34	данные отсутствуют	данные отсутствуют	данные отсутствуют
12	1.1.11	1.1.12	298°55.6´	2.17	данные отсутствуют	данные отсутствуют	данные отсутствуют
13	1.1.12	1.1.1	47°53.7´	24.22	данные отсутствуют	данные отсутствуют	данные отсутствуют

полное наименование должности	<div><div>ДОКУМЕНТ ПОДПИСАН ЭЛЕКТРОННОЙ ПОДПИСЬЮ</div><div>Сертификат: 009F0BDC181A023B64597F1E2579BEFB50</div><div>Владелец: ФЕДЕРАЛЬНАЯ СЛУЖБА ГОСУДАРСТВЕННОЙ РЕГИСТРАЦИИ, КАДАСТРА И КАРТОГРАФИИ</div><div>Действителен: с 02.08.2024 по 26.10.2025</div></div>	инициалы, фамилия

Выписка из Единого государственного реестра недвижимости об объекте недвижимости  
Описание местоположения земельного участка

Земельный участок			
вид объекта недвижимости			
Лист № 1 раздела 3.2	Всего листов раздела 3.2: 1	Всего разделов: 4	Всего листов выписки: 10
01.09.2025г. № КУВИ-001/2025-166468815			
Кадастровый номер:		86:10:0101127:1065	

Сведения о характерных точках границы земельного участка				
Система координат МСК-86, зона 3				
Номер точки	Координаты, м		Описание закрепления на местности	Средняя квадратичная погрешность определения координат характерных точек границ земельного участка, м
	X	Y		
1	2	3	4	5
1	988079.3	3577955.44	-	0.1
2	988078.73	3577955.56	-	0.1
3	988070.16	3577965.24	-	0.1
4	988067.63	3577968.08	-	0.1
5	988062.84	3577964.62	-	0.1
6	988061.41	3577964.19	-	0.1
7	988058.27	3577965.62	-	0.1
8	988057.71	3577964.69	-	0.1
9	988057.54	3577964.35	-	0.1
10	988051.36	3577963.46	-	0.1
11	988062.01	3577939.37	-	0.1
12	988063.06	3577937.47	-	0.1
1	988079.3	3577955.44	-	0.1

полное наименование должности	<div><div>ДОКУМЕНТ ПОДПИСАН ЭЛЕКТРОННОЙ ПОДПИСЬЮ</div><div>Сертификат: 009F0BDC181A023B64597F1E2579BEFB50 Владелец: ФЕДЕРАЛЬНАЯ СЛУЖБА ГОСУДАРСТВЕННОЙ РЕГИСТРАЦИИ, КАДАСТРА И КАРТОГРАФИИ Действителен: с 02.08.2024 по 26.10.2025</div></div>	инициалы, фамилия